

مزاد
زهرة الخرج



بداية المزاد

01 ابريل 2026

مركز الإسناد والتصفية - إنفاذ

مركز الإسناد والتصفية «إنفاذ»، مركز حكومي مستقل إداريًا وماليًا؛ يختص بالإشراف على أعمال التصفية والبيع للأصول الثابتة والمنقولة والتي تُسند إليه من قبل الجهات القضائية والحكومية كتصفية الشركات والشركات والصناديق والمساهمات، وذلك من خلال إسنادها إلى الجهات المتخصصة فنيًا والإشراف على أعمالها؛ للإسهام في تسريع عملية استيفاء الحقوق.





شركة أكيم العقارية

شركة عقارية سعودية مرخصة, مقرها الرئيسي مدينة الرياض وتعمل على مستوى مناطق المملكة كافة في مجالات التطوير والتسويق وإدارة الأصول العقارية. تعد من الجهات الرائدة في تنظيم وإدارة المزادات العقارية بإشراف الجهات المختصة , وتمتاز بمشاريع متميزة تجمع بين جودة التصميم وتكامل الخدمات وتوازن الأسعار. تسعى الشركة من خلال رؤيتها الي تعزيز جودة الحياة في مشاريعها باختيار الموقع بعناية وتقديم حلول عقارية مبتكرة تحقق التميز والمنافسة المستدامة في السوق السعودي.



aceem.com



0532213325



[aceem_sa](https://twitter.com/aceem_sa)

مزاد زهرة الخرج



تُعلن شركة أكيم العقارية عن طرح مجموعة من الفرص العقارية للبيع بالمزاد العلني، وذلك تحت إشراف مركز الإسناد والتصفية (إنفاذ)، وبموجب قرار من المحكمة التنفيذ وبحكم من محكمة الأحوال الشخصية .

بداية المزاد

الأربعاء 01-04-2026م



10:00 صباحا



نهاية المزاد

الأحد 05-04-2026م



4:00 مساءً إلى 7:35 مساءً



منصة وصلت للمزادات



بيان العقارات

نوع العقار	المدينة	الحي	المساحة م2	رقم المخطط	رقم القطعة	رقم الطك	رقم طلب التنفيذ	مبلغ الدخول
أرض زراعية	الخرج	غرب الهياثم	7400.66	-	339	411512001587	402014700748350	15,000
أرض زراعية	الخرج	مشرفة	5508.35	-	5	611514005800	-	15,000
أرض زراعية	الخرج	مشرفة	5000.0	-	108	311515013623	-	15,000
أرض زراعية	الخرج	مشرفة	5000.0	-	107	711515013622	-	15,000
أرض زراعية	الخرج	مشرفة	5000.0	-	105	611515013638	-	15,000
أرض زراعية	الخرج	مشرفة	5000.0	-	104	711507010120	-	15,000
أرض زراعية	الخرج	مشرفة	5000.0	-	102	411515012912	-	15,000
أرض زراعية	الخرج	مشرفة	5000.0	-	101	311507010121	-	15,000
أرض زراعية	الخرج	مشرفة	5000.0	-	99	311515013544	-	15,000
أرض زراعية	الخرج	مشرفة	5000.0	-	98	811515013515	-	15,000
أرض زراعية	الخرج	مشرفة	5000.0	-	97	311515013543	-	15,000
أرض زراعية	الخرج	مشرفة	5259.43	-	96	311515012913	-	15,000
أرض زراعية	الخرج	مشرفة	5269.79	-	95	311515013537	-	15,000
أرض زراعية	الخرج	مشرفة	5000.0	-	94	411508011099	-	15,000
أرض زراعية	الخرج	مشرفة	5000.0	-	93	911507009165	-	15,000

01

02

03

04

05

06

07

08

09

10

11

12

13

14

15

بيان العقارات

نوع العقار	المدينة	الحي	المساحة م2	رقم المخطط	رقم القطعة	رقم الطك	رقم طلب التنفيذ	مبلغ الدخول	
أرض زراعية	الخرج	مشرفة	5000.0	-	92	611514005801	-	15,000	16
أرض زراعية	الخرج	مشرفة	5000.0	-	90	811514010090	-	15,000	17
أرض زراعية	الخرج	مشرفة	5000.0	-	86	311515023399	-	15,000	18
أرض زراعية	الخرج	مشرفة	5000.0	-	85	211507014014	-	15,000	19
أرض زراعية	الخرج	مشرفة	7101.47	-	84	311515023398	-	20,000	20
أرض زراعية	الخرج	مشرفة	5000.0	-	411	211515013355	-	15,000	21
أرض زراعية	الخرج	مشرفة	5000.0	-	341	311518008159	-	15,000	22
أرض زراعية	الخرج	مشرفة	5714.93	-	340	611515012280	-	15,000	23
أرض زراعية	الخرج	مشرفة	5000.0	-	146	311515013607	-	15,000	24
أرض زراعية	الخرج	مشرفة	5000.0	-	145	411515013606	-	15,000	25
أرض زراعية	الخرج	مشرفة	5000.0	-	143	711515013604	-	15,000	26
أرض زراعية	الخرج	مشرفة	5000.0	-	142	411515013603	-	15,000	27
أرض زراعية	الخرج	مشرفة	5000.0	-	140	711515013620	-	15,000	28
أرض زراعية	الخرج	مشرفة	5000.0	-	135	411515013615	-	15,000	29
أرض زراعية	الخرج	مشرفة	5000.0	-	133	911515013613	-	15,000	30

بيان العقارات

مبلغ الدخول	رقم طلب التنفيذ	رقم الصك	رقم القطعة	رقم المخطط	المساحة م2	الحي	المدينة	نوع العقار	
15,000	-	911515013610	130	-	5000.0	مشرفة	الخرج	أرض زراعية	31
15,000	-	911515013601	30	-	5000.0	مشرفة	الخرج	أرض زراعية	32
15,000	-	311515013600	29	-	5000.0	مشرفة	الخرج	أرض زراعية	33
15,000	-	311514005798	10	-	5000.0	مشرفة	الخرج	أرض زراعية	34
15,000	-	811514005799	8	-	6047.01	مشرفة	الخرج	أرض زراعية	35
15,000	-	811515013614	134	-	5000.0	مشرفة	الخرج	أرض زراعية	36
15,000	-	311514005803	89	-	5155.59	مشرفة	الخرج	أرض زراعية	37
15,000	-	311515013605	144	-	5000.0	مشرفة	الخرج	أرض زراعية	38
15,000	-	711515013602	141	-	5000.0	مشرفة	الخرج	أرض زراعية	39
15,000	-	311508011108	4	-	5045.74	مشرفة	الخرج	أرض زراعية	40
15,000	-	311518007486	91	-	5000.0	مشرفة	الخرج	أرض زراعية	41
15,000	-	611507009219	11	-	5000.0	مشرفة	الخرج	أرض زراعية	42
15,000	-	911507009218	12	-	5000.0	مشرفة	الخرج	أرض زراعية	43
20,000	-	311518007477	6	-	6366.58	مشرفة	الخرج	أرض زراعية	44



01

وصف العقار
ارض زراعيةتفلق المزايدة
على العقار

04:00 مساء

05/04/2026م

النوع

أرض زراعية

رقم الصك

411512001587

رقم المخطط

-

رقم القطعة

339

المساحة م²

7400.66م

الاستخدام

زراعي

الحي

مشرفة

مبلغ الدخول

15,000

الحدود

شمالاً

شارع عرض 15م

جنوباً

شارع عرض 20م

شرقاً

قطعه رقم 337,338

غرباً

نقطة العقار مثلث

الأطوال

شمالاً

180.98 متر

جنوباً

198.6 متر

شرقاً

81.79 متر

غرباً

صفر متر

معلومات إضافية

ارض زراعية , فضاء

الرفع المساحي

صور إضافية

للوصول للموقع



02

وصف العقار
ارض زراعيةتفلق المزايمة
على العقار

04:05 مساء

05/04/2026م

شمالاً
جنوباً
شرقاً
غرباًقطعه رقم 4
قطعه رقم 6
شارع عرض 20م
قطعة رقم 13

الحدود

المساحة م²
الاستخدام
الحي
مبلغ الدخول5508.15م
زراعي
مشرفة
15,000أرض زراعية
رقم الصك
رقم المخطط
رقم القطعة611514005800
-
5

النوع

رقم الصك

رقم المخطط

رقم القطعة

معلومات إضافية

- الشارع بالحد الشرقي غير منفذ وغير مسفلت

شمالاً
جنوباً
شرقاً
غرباً101.31 متر
119.02 متر
53.04 متر
50 متر

الأطوال

الرفع المساحي

صور إضافية

للوصول للموقع



04:10 مساءً

05/04/2026م

تغلق المزايمة
على العقار

03

وصف العقار
ارض زراعية

شمالاً
جنوباً
شرقاً
غرباً

الحدود

قطعه رقم 102
شارع عرض 15م
قطعة رقم 107
شارع عرض 15م

المساحة م² 5000
الاستخدام
الحي
مبلغ الدخول
مشرفة
15,000

أرض زراعية
311515013623
-
108

النوع
رقم الصك
رقم المخطط
رقم القطعة

شمالاً
جنوباً
شرقاً
غرباً

الأطوال

100 متر
100 متر
50 متر
50 متر


معلومات إضافية

- الشارع بالحد الجنوبي غير مسفلت
- يوجد أعمدة كهرباء ضغط عالي خارج الحد الغربي
- توجد اختلافات بين الصك والطبيعة في البيانات المساحية للعقار , وهي مبنية في الرفع المساحي المرفق .

الرفع المساحي

صور إضافية

للوصول للموقع



04:15 مساءً

05/04/2026م

تفلق المزايدة
على العقار

04

وصف العقار
ارض زراعية

شمالاً
جنوباً
شرقاً
غرباً

الحدود

قطعه رقم 101
شارع عرض 15م
قطعه رقم 106
قطعه رقم 108

المساحة م²
الاستخدام
الحي
مبلغ الدخول

5000م
زراعي
مشرفة
15,000

أرض زراعية
711515013622
-
107

النوع
رقم الصك
رقم المخطط
رقم القطعة

معلومات إضافية

شمالاً
جنوباً
شرقاً
غرباً

الأطوال

100 متر
100 متر
50 متر
50 متر

- الشارع بالحد الجنوبي غير مسفلت
(توجد اختلافات بين الصك والطبيعة في البيانات المساحية للعقار , وهي مبينة
في الرفع المساحي بالمرفق) .

الرفع المساحي

صور إضافية

للوصول للموقع



05

وصف العقار
ارض زراعية

تفلق المزايدة
على العقار

04:20 مساء

05/04/2026م

قطعه رقم 99
شارع عرض 15م
قطعه رقم 104
قطعه رقم 106

شمالاً
جنوباً
شرقاً
غرباً

الحدود

المساحة م²
الاستخدام
الحي
مبلغ الدخول

5000م
زراعي
مشرفة
15,000

أرض زراعية
611515013638
-
105

النوع
رقم الصك
رقم المخطط
رقم القطعة

معلومات إضافية

- الشارع بالحد الجنوبي غير مسفلت

50 متر
50 متر
100 متر
100 متر

شمالاً
جنوباً
شرقاً
غرباً

الأطوال

الرفع المساحي

صور إضافية

للوصول للموقع



06

وصف العقار
ارض زراعية

تفلق المزايدة
على العقار

04:25 مساء

05/04/2026

قطعه رقم 98
شارع عرض 15م
قطعه رقم 103
قطعه رقم 105

شمالاً
جنوباً
شرقاً
غرباً

الحدود

5000م
زراعي
مشرفة
15,000

المساحة م²
الاستخدام
الحي
مبلغ الدخول

أرض زراعية
711507010120
-
104

النوع
رقم الصك
رقم المخطط
رقم القطعة

معلومات إضافية

50 متر
50 متر
100 متر
100 متر

شمالاً
جنوباً
شرقاً
غرباً

الأطوال

توجد اختلافات بين الصك والطبيعة في البيانات المساحية وهي مبينة في الرفع المساحي المرفق.

الرفع المساحي

صور إضافية

للوصول للموقع



07

وصف العقار
ارض زراعية

04:30 مساء

05/04/2026م

تفلق المزايدة
على العقار

شارع عرض 15م
قطعة رقم 108
قطعه رقم 101
شارع عرض 15م

شمالاً
جنوباً
شرقاً
غرباً

الحدود

5000م
زراعي
مشرفة
15,000

المساحة م²
الاستخدام
الحي
مبلغ الدخول

أرض زراعية
411515012912
-
102

النوع
رقم الصك
رقم المخطط
رقم القطعة

معلومات إضافية

- الشارع بالحد الجنوبي غير مسفلت

50 متر
50 متر
100 متر
100 متر

شمالاً
جنوباً
شرقاً
غرباً

الأطوال

الرفع المساحي

صور إضافية

للوصول للموقع



04:35 مساءً

05/04/2026م

تفلق المزايدة
على العقار

08

وصف العقار
ارض زراعية

شارع عرض 15م
قطعة رقم 107
قطعه رقم 100
قطعه رقم 102

شمالاً
جنوباً
شرقاً
غرباً

الحدود

5000م²
الاستخدام
الحي
مبلغ الدخول
15,000

أرض زراعية
311507010121
-
101

النوع
رقم الصك
رقم المخطط
رقم القطعة

50 متر
50 متر
100 متر
100 متر

شمالاً
جنوباً
شرقاً
غرباً

الأطوال

معلومات إضافية

ارض زراعية فضاء

الرفع المساحي

صور إضافية

للوصول للموقع



09

تفلق المزايدة
على العقار

04:40 مساءً

05/04/2026

وصف العقار
ارض زراعيةشمالاً
جنوباً
شرقاً
غرباًشارع عرض 15م
قطعة رقم 105
قطعه رقم 98
قطعه رقم 100

الحدود

المساحة م²
الاستخدام
الحي
مبلغ الدخول5000م
زراعي
مشرفة
15,000أرض زراعية
311515013544
-
99النوع
رقم الصك
رقم المخطط
رقم القطعة

معلومات إضافية

شمالاً
جنوباً
شرقاً
غرباً50 متر
50 متر
100 متر
100 متر

الأطوال

ارض زراعية فضاء

الرفع المساحي

صور إضافية

للوصول للموقع



10

وصف العقار
ارض زراعيةتفلق المزايدة
على العقار

04:45 مساء

05/04/2026م

شارع عرض 15م
قطعة رقم 104
قطعه رقم 97
قطعه رقم 99شمالاً
جنوباً
شرقاً
غرباً

الحدود

المساحة م²
الاستخدام
الحي
مبلغ الدخول5000م
زراعي
مشرفة
15,000أرض زراعية
811515013515
-
98النوع
رقم الصك
رقم المخطط
رقم القطعة

معلومات إضافية

50 متر
50 متر
100 متر
100 مترشمالاً
جنوباً
شرقاً
غرباً

الأطوال

ارض زراعية فضاء

الرفع المساحي

صور إضافية

للوصول للموقع



11

وصف العقار
ارض زراعية

تفلق المزايدة
على العقار

05/04/2026 م

04:50 مساء

شارع عرض 15م
قطعة رقم 103
قطعه رقم 95
قطعه رقم 98

شمالاً
جنوباً
شرقاً
غرباً

الحدود

المساحة م²
الاستخدام
الحي
مبلغ الدخول

5000م
زراعي
مشرفة
15,000

أرض زراعية
311515013543
-
97

النوع
رقم الصك
رقم المخطط
رقم القطعة

معلومات إضافية

شمالاً 50 متر
جنوباً 50 متر
شرقاً 100 متر
غرباً 100 متر

الأطوال

توجد اختلافات بين الصك والطبيعة في البيانات المساحية وهي مبينة في الرفع المساحي المرفق.

الرفع المساحي

صور إضافية

للوصول للموقع



12

وصف العقار
ارض زراعية

04:55 مساءً

05/04/2026م

تفلق المزايدة
على العقار

قطعة رقم 95
شارع عرض 15م
شارع عرض 20م
قطعه رقم 103

شمالاً
جنوباً
شرقاً
غرباً

الحدود

5259.43م
زراعي
مشرفة
15,000

المساحة م²
الاستخدام
الحي
مبلغ الدخول

أرض زراعية
311515012913
-
96

النوع
رقم الصك
رقم المخطط
رقم القطعة

61.14 متر
83.84 متر
76.02 متر
72.55 متر

شمالاً
جنوباً
شرقاً
غرباً

الأطوال

معلومات إضافية

توجد اختلافات بين الصك والطبيعة في البيانات المساحية وهي مبينة في
الرفع المساحي المرفق .

الرفع المساحي

صور إضافية

للوصول للموقع



05:00 مساءً

05/04/2026

تفلق المزايمة
على العقار

13

وصف العقار
ارض زراعية

النوع	أرض زراعية	المساحة م ²	5269.79م	الحدود	شمالاً جنوباً شرقاً غرباً	شارع عرض 15م قطعة رقم 96 شارع عرض 20م قطعه رقم 97 ورقم 103
رقم الصك	311515013537	الاستخدام	زراعي			
رقم المخطط	-	الحي	مشرفة			
رقم القطعة	95	مبلغ الدخول	15,000			

معلومات إضافية

توجد اختلافات بين الصك والطبيعة في البيانات المساحية وهي مبينة في الرفع المساحي المرفق.

الرفع المساحي

صور إضافية

للوصول للموقع



05:05 مساءً

05/04/2026م

تفلق المزايدة
على العقار

14

وصف العقار
ارض زراعية

قطعه رقم 88
شارع عرض 15م
قطعه رقم 93
شارع عرض 15م

شمالاً
جنوباً
شرقاً
غرباً

الحدود

المساحة م²
الاستخدام
الحي
مبلغ الدخول

5000م
زراعي
مشرفة
15,000

أرض زراعية
411508011099
-
94

النوع
رقم الصك
رقم المخطط
رقم القطعة

معلومات إضافية

50 متر شمالاً
50 متر جنوباً
100 متر شرقاً
100 متر غرباً

الأطوال

ارض زراعية فضاء

الرفع المساحي

صور إضافية

للوصول للموقع



05:10 مساءً

05/04/2026م

تفلق المزايدة
على العقار

15

وصف العقار
ارض زراعية

شمالاً
جنوباً
شرقاً
غرباً

الحدود

المساحة م²
الاستخدام
الحي
مبلغ الدخول

أرض زراعية
911507009165
-
93

النوع
رقم الصك
رقم المخطط
رقم القطعة

شمالاً
جنوباً
شرقاً
غرباً

الأطوال

معلومات إضافية

ارض زراعية فضاء

الرفع المساحي

صور إضافية

للوصول للموقع



05:15 مساءً

05/04/2026م

تغلق المزايمة
على العقار

16

وصف العقار
ارض زراعية

شمالاً
جنوباً
شرقاً
غرباً

الحدود

المساحة م²
الاستخدام
الحي
مبلغ الدخول

أرض زراعية
611514005801
-
92

النوع
رقم الصك
رقم المخطط
رقم القطعة

شمالاً
جنوباً
شرقاً
غرباً

الأطوال

معلومات إضافية

- الشارع بالحد الجنوبي غير مسفلت

الرفع المساحي

صور إضافية

للوصول للموقع



05:20 مساءً

05/04/2026

تفلق المزايدة
على العقار

17

وصف العقار
ارض زراعية

شمالاً
جنوباً
شرقاً
غرباً

الحدود

المساحة م²
الاستخدام
الحي
مبلغ الدخول

أرض زراعية
811514010090
-
90

النوع
رقم الصك
رقم المخطط
رقم القطعة

شمالاً
جنوباً
شرقاً
غرباً

الأطوال

معلومات إضافية

توجد اختلافات بين الصك والطبيعة في البيانات المساحية وهي مبينة في
الرفع المساحي المرفق .

الرفع المساحي

صور إضافية

للوصول للموقع



05:25 مساءً

05/04/2026م

تفلق المزايدة
على العقار

18

وصف العقار
ارض زراعية

شارع عرض 15م
قطعة رقم 92
قطعه رقم 85
قطعه رقم 87

شمالاً
جنوباً
شرقاً
غرباً

الحدود

5000م
زراعي
مشرفة
15,000

المساحة م²
الاستخدام
الحي
مبلغ الدخول

أرض زراعية
311515023399
-
86

النوع
رقم الصك
رقم المخطط
رقم القطعة

50 متر
50 متر
100 متر
100 متر

شمالاً
جنوباً
شرقاً
غرباً

الأطوال

معلومات إضافية

- الشارع بالحد الشمالي غير مسفلت وغير نافذ

الرفع المساحي

صور إضافية

للوصول للموقع



05:30 مساءً

05/04/2026

تفلق المزايدة
على العقار

19

وصف العقار
ارض زراعية

شمالاً
جنوباً
شرقاً
غرباً

الحدود

المساحة م²
الاستخدام
الحي
مبلغ الدخول

أرض زراعية
211507014014
-
85

النوع
رقم الصك
رقم المخطط
رقم القطعة

شمالاً
جنوباً
شرقاً
غرباً

الأطوال


معلومات إضافية

- الشارع بالحد الشمالي غير مسفلت

الرفع المساحي

صور إضافية

للوصول للموقع



05:35 مساءً

05/04/2026م

تغلق المزايمة
على العقار

20

وصف العقار
ارض زراعية

شارع عرض 15م
قطعة رقم 89 و90
شارع عرض 20م
قطعه رقم 85

شمالاً
جنوباً
شرقاً
غرباً

الحدود

7101.47م
زراعي
مشرفة
15,000

المساحة م²
الاستخدام
الحي
مبلغ الدخول

أرض زراعية
311515023398
-
84

النوع
رقم الصك
رقم المخطط
رقم القطعة

55.86 متر
86.17 متر
104.49 متر
100 متر

شمالاً
جنوباً
شرقاً
غرباً

الأطوال

معلومات إضافية

- الشارع في الحد الشمالي والشرقي غير منفذ وغير مسفلت

الرفع المساحي

صور إضافية

للوصول للموقع



21

وصف العقار
ارض زراعية

تفلق المزايدة
على العقار

05/04/2026 م

05:40 مساء

شمالاً
جنوباً
شرقاً
غرباً

الحدود

المساحة م²
الاستخدام
الحي
مبلغ الدخول

النوع
رقم الصك
رقم المخطط
رقم القطعة

معلومات إضافية

شمالاً
جنوباً
شرقاً
غرباً

الأطوال

ارض زراعية فضاء

الرفع المساحي

صور إضافية

للوصول للموقع



22

وصف العقار
ارض زراعية

تفلق المزايدة
على العقار

05:45 مساء

05/04/2026م

شارع عرض 15م
قطعة رقم 352
قطعة رقم 340
قطعة رقم 342

شمالاً
جنوباً
شرقاً
غرباً

الحدود

5000م
زراعي
مشرفة
15,000

المساحة م²
الاستخدام
الحي
مبلغ الدخول

أرض زراعية
311518008159
-
341

النوع
رقم الصك
رقم المخطط
رقم القطعة

معلومات إضافية

50 متر
50 متر
100 متر
100 متر

شمالاً
جنوباً
شرقاً
غرباً

الأطوال

توجد اختلافات بين الصك والطبيعة في البيانات المساحية وهي مبينة في
الرفع المساحي المرفق .

الرفع المساحي

صور إضافية

للوصول للموقع



23

وصف العقار
ارض زراعية

تفلق المزايدة
على العقار

05:50 مساء

05/04/2026م

الحدود	النوع	رقم الصك	رقم المخطط	رقم القطعة
شمالاً جنوباً شرقاً غرباً	أرض زراعية	611515012280	-	340
شارع عرض 15م قطعة رقم 351 شارع عرض 20م قطعة رقم 341 و352	المساحة م ² الاستخدام الحي مبلغ الدخول	5714.93م زراعي مشرفة 15,000		

معلومات إضافية

توجد اختلافات بين الصك والطبيعة في البيانات المساحية وهي مبينة في الرفع المساحي المرفق .

الأطوال	شمالاً	جنوباً	شرقاً	غرباً
متر	27.81	64.24	129.4	124.17

الرفع المساحي

صور إضافية

للوصول للموقع



05:55 مساءً

05/04/2026م

تفلق المزايدة
على العقار

24

وصف العقار
ارض زراعية

شمالاً
جنوباً
شرقاً
غرباً

الحدود

المساحة م²
الاستخدام
الحي
مبلغ الدخول

أرض زراعية
311515013607
-
146

النوع
رقم الصك
رقم المخطط
رقم القطعة

شمالاً
جنوباً
شرقاً
غرباً

الأطوال

معلومات إضافية

- الشارع بالحد الجنوبي غير مسفلت

الرفع المساحي

صور إضافية

للوصول للموقع



25

وصف العقار
ارض زراعية

تغلق المزايمة
على العقار

05/04/2026 م

06:00 مساء

النوع

أرض زراعية

رقم الصك

411515013606

رقم المخطط

-

رقم القطعة

145

المساحة م²

5000م

الاستخدام

زراعي

الحي

مشرفة

مبلغ الدخول

15,000

شمالاً

قطعة رقم 144

جنوباً

قطعة رقم 146

شرقاً

قطعة رقم 136

غرباً

شارع عرض 15م

الحدود

شمالاً

100 متر

جنوباً

100 متر

شرقاً

50 متر

غرباً

50 متر

الأطوال

معلومات إضافية

ارض زراعية فضاء

الرفع المساحي

صور إضافية

للوصول للموقع



26

وصف العقار
ارض زراعية

تفلق المزايدة
على العقار

06:05 مساءً

05/04/2026م

قطعة رقم 142
قطعة رقم 144
قطعة رقم 134
شارع عرض 15م

شمالاً
جنوباً
شرقاً
غرباً

الحدود

5000م
زراعي
مشرفة
15,000

المساحة م²
الاستخدام
الحي
مبلغ الدخول

أرض زراعية
711515013604
-
143

النوع
رقم الصك
رقم المخطط
رقم القطعة

معلومات إضافية

100 متر
100 متر
50 متر
50 متر

شمالاً
جنوباً
شرقاً
غرباً

الأطوال

ارض زراعية فضاء

الرفع المساحي

صور إضافية

للوصول للموقع



06:10 مساءً

05/04/2026م

تفلق المزايدة
على العقار

27

وصف العقار
ارض زراعية

شمالاً
جنوباً
شرقاً
غرباً

قطعة رقم 141
قطعة رقم 143
قطعة رقم 133
شارع عرض 15م

الحدود

المساحة م²
الاستخدام
الحي
مبلغ الدخول

5000م
زراعي
مشرفة
15,000

أرض زراعية
411515013603
-
142

النوع
رقم الصك
رقم المخطط
رقم القطعة

معلومات إضافية

شمالاً
جنوباً
شرقاً
غرباً

100 متر
100 متر
50 متر
50 متر

الأطوال

ارض زراعية فضاء

الرفع المساحي

صور إضافية

للوصول للموقع



06:15 مساءً

05/04/2026م

تغلق المزايمة
على العقار

28

وصف العقار
ارض زراعية

شمالاً
جنوباً
شرقاً
غرباً

الحدود

المساحة م²
الاستخدام
الحي
مبلغ الدخول

النوع
رقم الصك
رقم المخطط
رقم القطعة

شمالاً
جنوباً
شرقاً
غرباً

الأطوال

معلومات إضافية

ارض زراعية فضاء

الرفع المساحي

صور إضافية

للوصول للموقع



29

تغلق المزايمة
على العقار

06:20 مساءً

05/04/2026م

وصف العقار
ارض زراعيةشمالاً
جنوباً
شرقاً
غرباً
قطعة رقم 134
قطعة رقم 136
شارع عرض 15م
قطعة رقم 144

الحدود

المساحة م²
الاستخدام
الحي
مبلغ الدخول
5000م
زراعي
مشرفة
15,000النوع
رقم الصك
رقم المخطط
رقم القطعة
أرض زراعية
411515013615
-
135

معلومات إضافية

شمالاً
جنوباً
شرقاً
غرباً
100 متر
100 متر
50 متر
50 متر

الأطوال

- الشارع في الحد الشرقي غير مسفلت

الرفع المساحي

صور إضافية

للوصول للموقع



06:25 مساءً

05/04/2026م

تغلق المزايمة
على العقار

30

وصف العقار
ارض زراعية

شمالاً
جنوباً
شرقاً
غرباً

الحدود

المساحة م²
الاستخدام
الحي
مبلغ الدخول

أرض زراعية
911515013613
-
133

النوع
رقم الصك
رقم المخطط
رقم القطعة

شمالاً
جنوباً
شرقاً
غرباً

الأطوال

معلومات إضافية

- الشارع في الحد الشرقي غير مسفلت وغير نافذ

الرفع المساحي

صور إضافية

للوصول للموقع



31

وصف العقار
ارض زراعية

تفلق المزايدة
على العقار

06:30 مساء

05/04/2026م

شمالاً
جنوباً
شرقاً
غرباً

قطعة رقم 129
قطعة رقم 131
شارع عرض 15م
قطعة رقم 139

الحدود

المساحة م²
الاستخدام
الحي
مبلغ الدخول

5000م
زراعي
مشرفة
15,000

أرض زراعية
911515013610
-
130

النوع
رقم الصك
رقم المخطط
رقم القطعة

معلومات إضافية

شمالاً
جنوباً
شرقاً
غرباً

100 متر
100 متر
50 متر
50 متر


الأطوال

- الشارع في الحد الشرقي غير مسفلت وغير نافذ

الرفع المساحي

صور إضافية

للوصول للموقع



06:35 مساءً

05/04/2026م

تفلق المزايدة
على العقار

32

وصف العقار
ارض زراعية

قطعة رقم 29
شارع عرض 15م
قطعة رقم 24
شارع عرض 15م

شمالاً
جنوباً
شرقاً
غرباً

الحدود

5000م
زراعي
مشرفة
15,000

المساحة م²
الاستخدام
الحي
مبلغ الدخول

أرض زراعية
911515013601
-
30

النوع
رقم الصك
رقم المخطط
رقم القطعة

معلومات إضافية

100 متر
100 متر
50 متر
50 متر

شمالاً
جنوباً
شرقاً
غرباً

الأطوال

- الشارع بالحد الجنوبي والغربي غير مسفلت وغير نافذ

الرفع المساحي

صور إضافية

للوصول للموقع



33

وصف العقار
ارض زراعية

تفلق المزايدة
على العقار

05/04/2026 م

06:40 مساء

شمالاً
جنوباً
شرقاً
غرباً

قطعة رقم 28
قطعة رقم 30
قطعة رقم 23
شارع عرض 15م

الحدود

المساحة م²
الاستخدام
الحي
مبلغ الدخول

5000م
زراعي
مشرفة
15,000

أرض زراعية
311515013600
-
29

النوع
رقم الصك
رقم المخطط
رقم القطعة

معلومات إضافية

شمالاً
جنوباً
شرقاً
غرباً

100 متر
100 متر
50 متر
50 متر

الأطوال

- الشارع بالحد الغربي غير نافذ وغير مسفلت

الرفع المساحي

صور إضافية

للوصول للموقع



34

وصف العقار
ارض زراعية

تفلق المزايدة
على العقار

06:45 مساء

05/04/2026م

قطعة رقم 9
قطعة رقم 11
قطعة رقم 3 و 2
شارع عرض 15م

شمالاً
جنوباً
شرقاً
غرباً

الحدود

5000م
زراعي
مشرفة
15,000

المساحة م²
الاستخدام
الحي
مبلغ الدخول

أرض زراعية
311514005798
-
10

النوع
رقم الصك
رقم المخطط
رقم القطعة

معلومات إضافية

100 متر
100 متر
50 متر
50 متر

شمالاً
جنوباً
شرقاً
غرباً

الأطوال

(توجد اختلافات بين الصك والطبيعة في البيانات المساحية للعقار , وهي مبنية في الرفع المساحي المرفق) .

الرفع المساحي

صور إضافية

للوصول للموقع



35

وصف العقار
ارض زراعية

تفلق المزايدة
على العقار

05/04/2026 م

06:50 مساء

النوع

أرض زراعية

رقم الصك

811514005799

رقم المخطط

-

رقم القطعة

8

المساحة م²

6047.01 م

الاستخدام

زراعي

الحي

مشرفة

مبلغ الدخول

15,000

شمالاً

شارع عرض 20م

جنوباً

قطعة رقم 9

شرقاً

قطعة رقم 1

غرباً

شارع عرض 15م

الحدود

شمالاً

102.92 متر

جنوباً

100 متر

شرقاً

71.24 متر

غرباً

51.33 متر

الأطوال

معلومات إضافية

(توجد اختلافات بين الصك والطبيعة في البيانات المساحية وهي مبينة في الرفع المساحي المرفق) .

الرفع المساحي

صور إضافية

للوصول للموقع



06:55 مساءً

05/04/2026

تفلق المزايدة
على العقار

36

وصف العقار
ارض زراعية

شمالاً
جنوباً
شرقاً
غرباً

الحدود

المساحة م²
الاستخدام
الحي
مبلغ الدخول

أرض زراعية
811515013614
-
134

النوع
رقم الصك
رقم المخطط
رقم القطعة

شمالاً
جنوباً
شرقاً
غرباً

الأطوال

معلومات إضافية

- الشارع في الحد الشرقي غير مسفلت وغير نافذ .

الرفع المساحي

صور إضافية

للوصول للموقع



07:00 مساءً

05/04/2026م

تفلق المزايدة
على العقار

37

وصف العقار
ارض زراعية

قطعة رقم 84
شارع عرض 15م
شارع عرض 20م
قطعة رقم 90

شمالاً
جنوباً
شرقاً
غرباً

الحدود

5155.59م
زراعي
مشرفة
15,000

المساحة م²
الاستخدام
الحي
مبلغ الدخول

أرض زراعية
311514005803
-
89

النوع
رقم الصك
رقم المخطط
رقم القطعة

36.17 متر
66.94 متر
104.63 متر
100 متر

شمالاً
جنوباً
شرقاً
غرباً

الأطوال

معلومات إضافية

(توجد اختلافات بين الصك والطبيعة في البيانات المساحية وهي مبينه في
الرفع المساحي المرفق) .

الرفع المساحي

صور إضافية

للوصول للموقع



07:05 مساءً

05/04/2026م

تفلق المزايدة
على العقار

38

وصف العقار
ارض زراعية

شمالاً
جنوباً
شرقاً
غرباً

الحدود

المساحة م²
الاستخدام
الحي
مبلغ الدخول

النوع
رقم الصك
رقم المخطط
رقم القطعة

شمالاً
جنوباً
شرقاً
غرباً

الأطوال

معلومات إضافية

ارض زراعية فضاء

الرفع المساحي

صور إضافية

للوصول للموقع



07:10 مساءً

05/04/2026م

تغلق المزايمة
على العقار

39

وصف العقار
ارض زراعية

شمالاً
جنوباً
شرقاً
غرباً

الحدود

المساحة م²
الاستخدام
الحي
مبلغ الدخول

النوع
رقم الصك
رقم المخطط
رقم القطعة

شمالاً
جنوباً
شرقاً
غرباً

الأطوال

معلومات إضافية

ارض زراعية فضاء

الرفع المساحي

صور إضافية

للوصول للموقع



40

وصف العقار
ارض زراعية

07:15 مساءً

05/04/2026م

تغلق المزايدة
على العقار

قطعة رقم 3
قطعة رقم 5
شارع عرض 20م
قطعة رقم 12

شمالاً
جنوباً
شرقاً
غرباً

الحدود

5045.74م
زراعي
مشرفة
15,000

المساحة م²
الاستخدام
الحي
مبلغ الدخول

أرض زراعية
311508011108
-
4

النوع
رقم الصك
رقم المخطط
رقم القطعة

81.74 متر
101.31 متر
58.5 متر
56 متر

شمالاً
جنوباً
شرقاً
غرباً

الأطوال

معلومات إضافية

(توجد اختلافات بين الصك والطبيعة في البيانات المساحية وهي مبينة في
الرفع المساحي المرفق) .

الرفع المساحي

صور إضافية

للوصول للموقع



41

وصف العقار
ارض زراعيةتفلق المزايدة
على العقار

07:20 مساء

05/04/2026م

قطعة رقم 85
شارع عرض 15م
قطعة رقم 90
قطعة رقم 92شمالاً
جنوباً
شرقاً
غرباً

الحدود

المساحة م²
الاستخدام
الحي
مبلغ الدخول5000م
زراعي
مشرفة
15,000أرض زراعية
311518007486
-
91النوع
رقم الصك
رقم المخطط
رقم القطعة

معلومات إضافية

50 متر
50 متر
100 متر
100 مترشمالاً
جنوباً
شرقاً
غرباً


الأطوال

(توجد اختلافات بين الصك والطبيعة في البيانات المساحية وهي مبينة في الرفع المساحي المرفق).

الرفع المساحي

صور إضافية

للوصول للموقع



07:25 مساءً

05/04/2026م

تفلق المزايدة
على العقار

42

وصف العقار
ارض زراعية

شمالاً
جنوباً
شرقاً
غرباً

الحدود

المساحة م²
الاستخدام
الحي
مبلغ الدخول

أرض زراعية
611507009219
-
11

النوع
رقم الصك
رقم المخطط
رقم القطعة

شمالاً
جنوباً
شرقاً
غرباً

الأطوال

معلومات إضافية

- الشارع في الحد الغربي غير مسفلت .

الرفع المساحي

صور إضافية

للوصول للموقع



43

وصف العقار
ارض زراعية

07:30 مساءً

05/04/2026م

تفلق المزايدة
على العقارشمالاً
جنوباً
شرقاً
غرباً

الحدود

المساحة م²
الاستخدام
الحي
مبلغ الدخولأرض زراعية
911507009218
-
12النوع
رقم الصك
رقم المخطط
رقم القطعةشمالاً
جنوباً
شرقاً
غرباً

الأطوال

100 متر
100 متر
50 متر
50 متر

معلومات إضافية

(توجد اختلافات بين الصك والطبيعة في البيانات المساحية وهي مبينة في الرفع المساحي المرفق).

الرفع المساحي

صور إضافية

للوصول للموقع



07:35 مساءً

05/04/2026م

تفلق المزايدة
على العقار

44

وصف العقار
ارض زراعية

شمالاً
جنوباً
شرقاً
غرباً

الحدود

قطعة رقم 5
قطعة رقم 7
شارع عرض 20م
قطعة رقم 14

6366.58م
زراعي
مشرفة
15,000

المساحة م²
الاستخدام
الحي
مبلغ الدخول

أرض زراعية
311518007477
-
6

النوع
رقم الصك
رقم المخطط
رقم القطعة

شمالاً
جنوباً
شرقاً
غرباً

الأطوال

119.02 متر
135.64 متر
52.69 متر
50 متر

معلومات إضافية

- الشارع بالحد الشرقي غير مسفلت وغير نافذ .

الرفع المساحي

صور إضافية

للوصول للموقع

شروط الدخول بالمزاد

- التسجيل في منصة المزاد الإلكتروني.
- سداد مبلغ المشاركة بالقيمة المحددة لكل أصل عن طريق منصة المزاد الإلكتروني ويعتبر المبلغ جزء من الثمن لمن يرسو عليه المزاد ولا يحق له استرداده، وفي حالة رسو المزاد يتم سداد بقية المبلغ فور صدور فاتورة السداد وذلك خلال مدة التحصيل المعتمدة.
- عند رسو المزاد على المشتري، يتم سداد المبلغ شاملاً قيمة السعي فوراً، وفي حال تعذر السداد خلال ثلاثة أيام عمل من تاريخ صدور محضر الترسية فيعيد البيع على حساب المشتري المتخلف عن السداد، ويتحمل المشتري المتخلف تكاليف إعادة البيع على حسابه وللمركز الحق في تمديد الفترة من ثلاثة أيام إلى عشرة أيام إذا دعت الحاجة.
- المعاينة للأصل خلال فترة الإعلان.
- يسقط خيار المجلس حال رسو المزاد.
- يلتزم من يرسو عليه المزاد بسداد مبلغ السعي 2.5% من ثمن البيع شاملاً لضريبة القيمة المضافة.
- يلتزم المشتري بسداد ضريبة التصرف العقارية بقيمة 5% من ثمن البيع وذلك خلال فترة التحصيل المحددة أعلاه.
- تم الإعلان بناء على البيانات والمواصفات الواردة في وثيقة العقار ولا يتحمل المركز أدنى مسؤولية عن أي اختلاف في العقار على أرض الواقع عما هو مدون في الوثيقة.
- يتم البيع وإفراغ وفقاً لقواعد مركز الإسناد والتصفية << إنفاذ >>.

خطوات المشاركة في المزاد الإلكتروني

- 1 تسجيل الدخول في المنصة الإلكترونية
- 2 استعراض المزادات
- 3 سداد قيمة المشاركة في المزاد (قابلة للاسترداد)
- 4 اختيار مزاد (زهرة الخرج) والدخول للمشاركة
- 5 الفوز بالمزاد



امسح للدخول على
المنصة الإلكترونية



يقام المزاد

منصة وصلت للمزادات

الى الأحد
05 ابريل 2026
4:00 مساءً إلى 7:35 مساءً

من الأربعاء
01 ابريل 2026
الساعة 10:00 صباحا

للتواصل والاستفسار

aceem.com

0532213325

[aceem_sa](https://www.aceem.sa)